




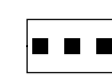

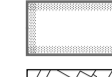

ÚZEMNÍ PLÁN ŠTĚCHOVICE

POŘIZOVATEL MĚÚ ČERNÝŠOVICE ÚŘAD ÚZEMNÍHO PLÁNOVÁNÍ PŘEGROVA 1209 252 28 ČERNÝŠOVICE		OBJEDNATEL MĚSTYS ŠTĚCHOVICE ZASTOUPENÝ: MLODEM ČAPKEM, STAROSTOU MĚSTA HLAVNÍ 3 252 07 ŠTĚCHOVICE IČ: 60241723, DIČ: CZ00241723	
ZHOTOVITEL ING. ARCH. JAN BUCHAR, AUTORIZOVANÝ ARCHITEKT ČKA 0273, A.0 ING. ONDŘEJ KYP ING. EVA GÖPFERTO VÁ ING. MOJMÍR HNILICA ING. DAVID BOROVS KÝ ING. LUCIE DALECKÁ ING. JAN DŘEVÍKOVSKÝ ING. JANA GEBHARTOVÁ MGR. PAVEL KAŇKA		AF-CITYPLAN s.r.o. MAGISTRŮ 1275/13 140 00 PŘÁŠKVA 4 tel.: +420 277 005 500 fax.: +420 224 922 072 www.af-cityplan.cz	
FÁZE ZPRACOVÁNÍ NÁVRH PRO SPOLEČNÉ JEDNÁNÍ		ČÍSLO VÝKRESU 1d	
NÁZEV VÝKRESU VÝKRES POŘADÍ ZMĚN V ÚZEMÍ (ETAPIZACE), LIST 2		ČÍSLO PARÉ	
MĚŘÍTKO	1 : 5 000		
DATUM	09. 2018		
ČÍSLO ZAKÁZKY	13 - 6 - 109		

ETAPIZACE

-  plocha bez podmínky etapizace
-  plocha 1. etapy
-  plocha 2. etapy

PRVKY MAPOVÉHO PODKLADU

-  hranice řešeného území
-  hranice katastrálního území
-  zastavěné území k 21. 9. 2018
-  katastrální kresba

KLAD LISTŮ

